

Váš dopis zn.:  
Ze dne:  
Naše značka: SPU 010436/2020/2017/DOL  
Spisová značka: 7RP615455/7132/2011-130716

Vyřizuje.: Ing. Jan Doležal, Ph.D.  
Tel.: 727957175  
ID DS: z49per3  
E-mail: j.dolezal@spucr.cz

Datum: 10. 1. 2020

Obec Zahrádky  
č. p. 42  
378 53 Zahrádky

SPU 010436/2020/2017/DOL



000547710092

## OZNÁMENÍ

### o vyložení návrhu změn map bonitovaných půdně ekologických jednotek (BPEJ) v části k. ú. Zahrádky

Krajský pozemkový úřad pro Jihočeský kraj, Pobočka Jindřichův Hradec, jako správní orgán věcně a místně příslušný, podle zákona č. 503/2012 Sb., o Státním pozemkovém úřadu a o změně některých souvisejících zákonů, ve znění pozdějších předpisů a podle § 19 zákona č. 139/2002 Sb., o pozemkových úpravách a pozemkových úřadech a o změně zákona č. 229/1991 Sb., o úpravě vlastnických vztahů k půdě a jinému zemědělskému majetku ve znění pozdějších předpisů, k zajišťování změn map bonitovaných půdně ekologických jednotek (dále jen „BPEJ“), v souladu s § 5 odst. 4 vyhlášky Ministerstva zemědělství č. 227/2018 Sb., kterou se stanoví charakteristika bonitovaných půdně ekologických jednotek a postup pro jejich vedení a aktualizaci, ve znění pozdějších předpisů, oznamuje, že návrh změn map BPEJ bude vyložen po dobu 30 dnů k veřejnému nahlédnutí

**od 10. 1. 2020 do 9. 2. 2020**

na Státním pozemkovém úřadu, Krajském pozemkovém úřadu pro Jihočeský kraj, Pobočce Jindřichův Hradec a na Obecním úřadě Zahrádky, kde je možné uplatňovat po dobu 30 dnů, tj. nejpozději do 9. 2. 2020, případné připomínky a námítky.

Krajský pozemkový úřad pro Jihočeský kraj, Pobočka Jindřichův Hradec po vyhodnocení došlých vyjádření provede aktualizaci BPEJ. K později uplatněným připomínkám nebude přihlédnuto.

Krajský pozemkový úřad pro Jihočeský kraj, Pobočka Jindřichův Hradec žádá tímto Obecní úřad Zahrádky o zveřejnění tohoto oznámení způsobem v místě obvyklým (na úřední desce včetně elektronické) po dobu 30 dnů. Zároveň žádáme o předání případných námitek či připomínek k vyvěšenému návrhu změn BPEJ.

Ing. Vladislav Paxa  
vedoucí Pobočky Jindřichův Hradec  
Státní pozemkový úřad

Vyvěšeno dne: **10. 01. 2020**

Sejmuto dne: **09. 02. 2020**

STÁTNÍ POZEMKOVÝ ÚŘAD  
Husinecká 1024/11a  
130 00 Praha 3

*Raduň*

364/1

31

8.34.21

Zahrádky 790249

8

2118

11

2116

8.50.11  
355/13

8.34.21

8.34.21

11  
355/11

355/15

8.50.11

99

358/4

355/16

373/2

8.67.01

8.67.01

8.50.11

8.67.01

8.50.11

8.67.01

11

2115

11

355/3

11

373/1

8.34.21




8.34.21

8.34.21

355/4

375/16

99

8.34.21	kód BPEJ
8.50.11	kód BPEJ - domapování
	linie BPEJ
	linie BPEJ - domapování
	hranice parcel
373/1	parcelní číslo
Měřítko 1:1000	